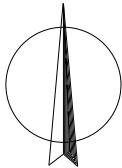



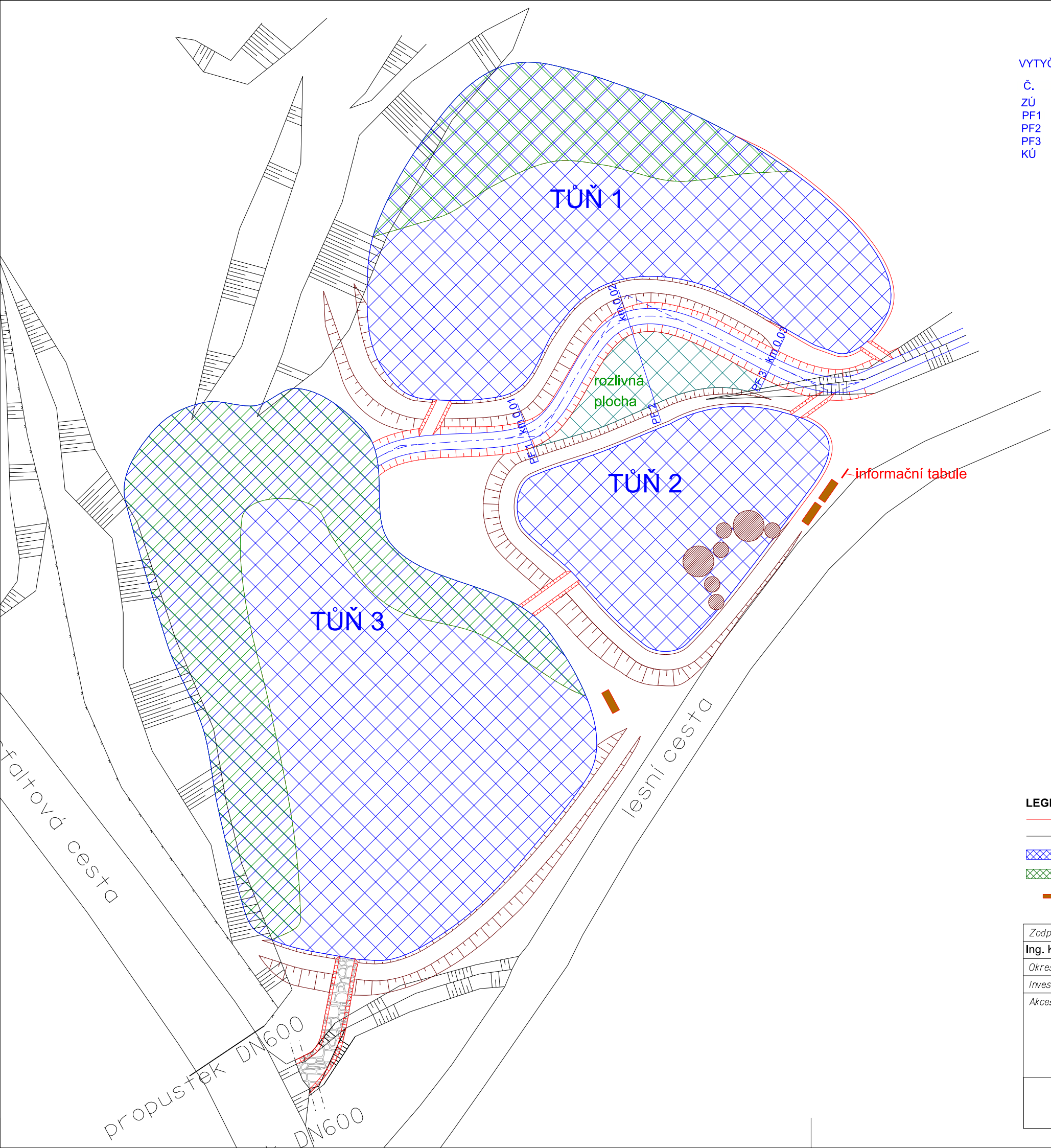
| VYTÝČOVACÍ BODY ÚPRAVY TOKU |            |           |
|-----------------------------|------------|-----------|
| Č.                          | X          | Y         |
| ZÚ                          | 1076616.28 | 562345.49 |
| PF1                         | 1076614.64 | 562335.71 |
| PF2                         | 1076607.31 | 562329.24 |
| PF3                         | 1076610.21 | 562319.92 |
| KU                          | 1076608.33 | 562307.35 |

| TABULKA OBLOUKŮ: |      |      |        |      |
|------------------|------|------|--------|------|
| tok              | R    | T    | alfa   | z    |
| 1                | 6.00 | 1.30 | 24°23' | 0.14 |
| 2                | 4.50 | 2.32 | 54°36' | 0.56 |
| 3                | 4.50 | 4.05 | 83°56' | 1.55 |
| 4                | 5.50 | 2.51 | 49°06' | 0.55 |

- LEGENDA:**
- Nový stav
  - Zaměření
  - Plocha zátopy
  - Litorální pásmo
  - Dřevěná lavička



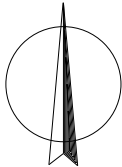
|   |  |                    |              |   |            |
|---|--|--------------------|--------------|---|------------|
| Zodpov. projektant:                           | IČO:                                       | Vypracoval:        | Kontroloval: |  <div>TERRA - POZEMKOVÉ ÚPRAVY, s.r.o.<br/>Nemoosilská 53, 787 01 Šumperk<br/>tel.: 583 214 980<br/>E-mail: terra@terra.cz</div> |            |
| Ing. K. Suchánková                            | 63320819                                   | Ing. K. Suchánková | Milan Hübl   |   |            |
| Okres:  | Šumperk                                    | Obec:              | Šumperk      |   |            |
| Investor:                                     | Město Šumperk, nám. Miru 1, 787 01 Šumperk |                    |              |   |            |
| Akce:   |  |                    |              | Formát:   | 2 A4       |
| Revitalizace nivy -<br>tůň pod Čarovným lesem |  |                    |              | Datum:  | 01/2019    |
|   |  |                    |              | Účel:   | DUR + DSP  |
|   |  |                    |              | Číslo zak.:   | 15/2018    |
| SO 01 - Situace                               |  |                    |              | Výšk. systém:   | b. p. v.   |
|   |  |                    |              | Měřítko   | Č. výkresu |
|   |  |                    |              | 1:250   | D.1.1.1.   |




| VYTÝČOVACÍ BODY ÚPRAVY TOKU |            |           |
|-----------------------------|------------|-----------|
| Č.                          | X          | Y         |
| ZÚ                          | 1076616.28 | 562345.49 |
| PF1                         | 1076614.64 | 562335.71 |
| PF2                         | 1076607.31 | 562329.24 |
| PF3                         | 1076610.21 | 562319.92 |
| KU                          | 1076608.33 | 562307.35 |

| TABULKA OBLOUKŮ: |      |      |        |      |
|------------------|------|------|--------|------|
| tok              | R    | T    | alfa   | z    |
| 1                | 6.00 | 1.30 | 24°23' | 0.14 |
| 2                | 4.50 | 2.32 | 54°36' | 0.56 |
| 3                | 4.50 | 4.05 | 83°56' | 1.55 |
| 4                | 5.50 | 2.51 | 49°06' | 0.55 |

- LEGENDA:**
- Nový stav
  - Zaměření
  - Plocha zátopy
  - Litorální pásmo
  - Dřevěná lavička



|   |  |                    |              |   |            |
|---|--|--------------------|--------------|---|------------|
| Zodpov. projektant:                           | IČO:                                       | Vypracoval:        | Kontroloval: |  <div>TERRA - POZEMKOVÉ ÚPRAVY, s.r.o.<br/>Nemoosilská 53, 787 01 Šumperk<br/>tel.: 583 214 360<br/>E-mail: terra@terra.cz</div> |            |
| Ing. K. Suchánková                            | 63320819                                   | Ing. K. Suchánková | Milan Hübl   |   |            |
| Okres:  | Šumperk                                    | Obec:              | Šumperk      |   |            |
| Investor:                                     | Město Šumperk, nám. Miru 1, 787 01 Šumperk |                    |              |   |            |
| Akce:   |  |                    |              | Formát:   | 2 A4       |
| Revitalizace nivy -<br>tůň pod Čarovným lesem |  |                    |              | Datum:  | 01/2019    |
|   |  |                    |              | Účel:   | DUR + DSP  |
|   |  |                    |              | Číslo zak.:   | 15/2018    |
|   |  |                    |              | Výšk. systém:   | b. p. v.   |
| SO 01 - Situace                               |  |                    |              | Měřítko   | Č. výkresu |
|   |  |                    |              | 1:250   | D.1.1.1.   |